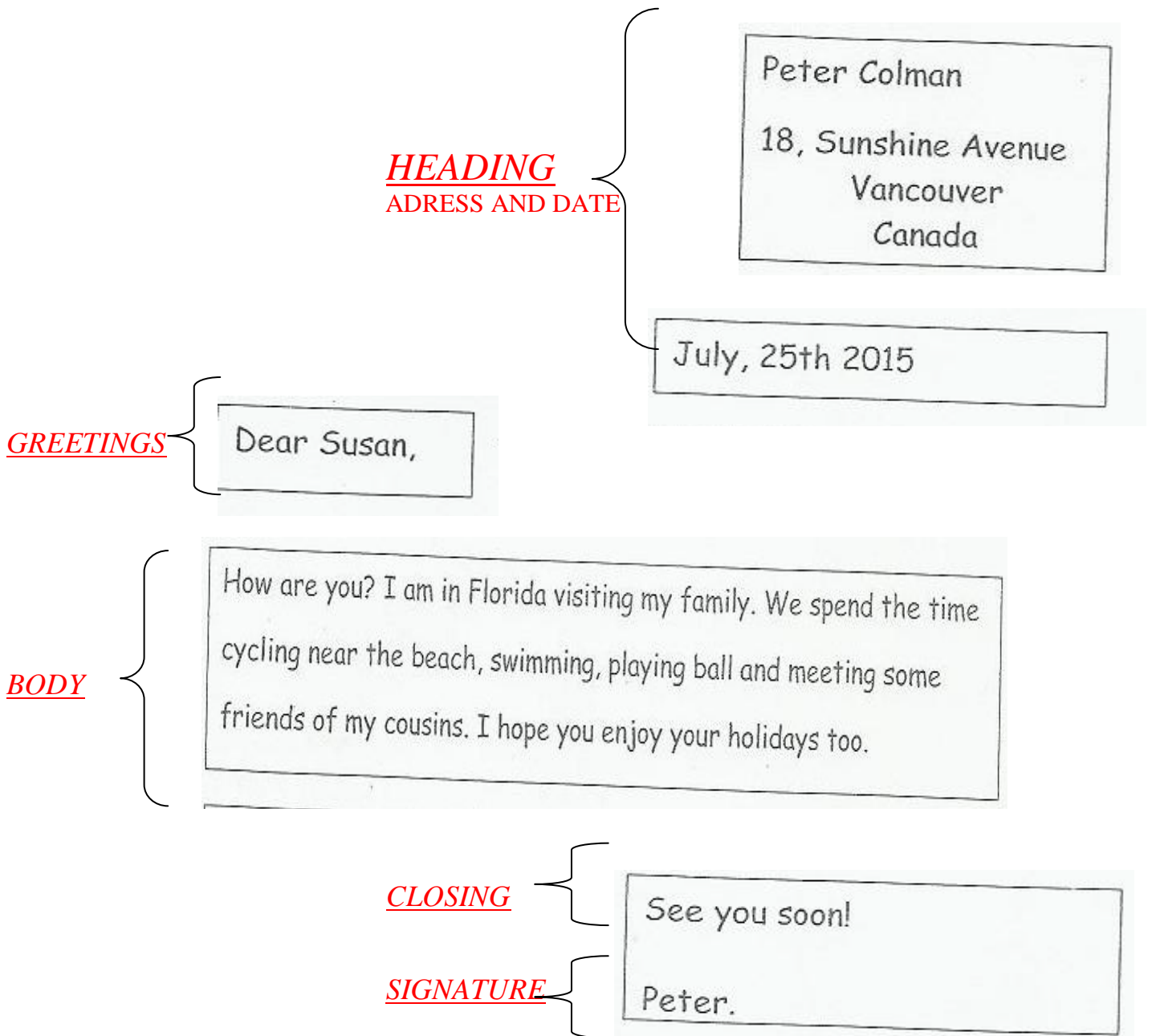


LITERACY: CORREGIR PARTS OF A LETTER

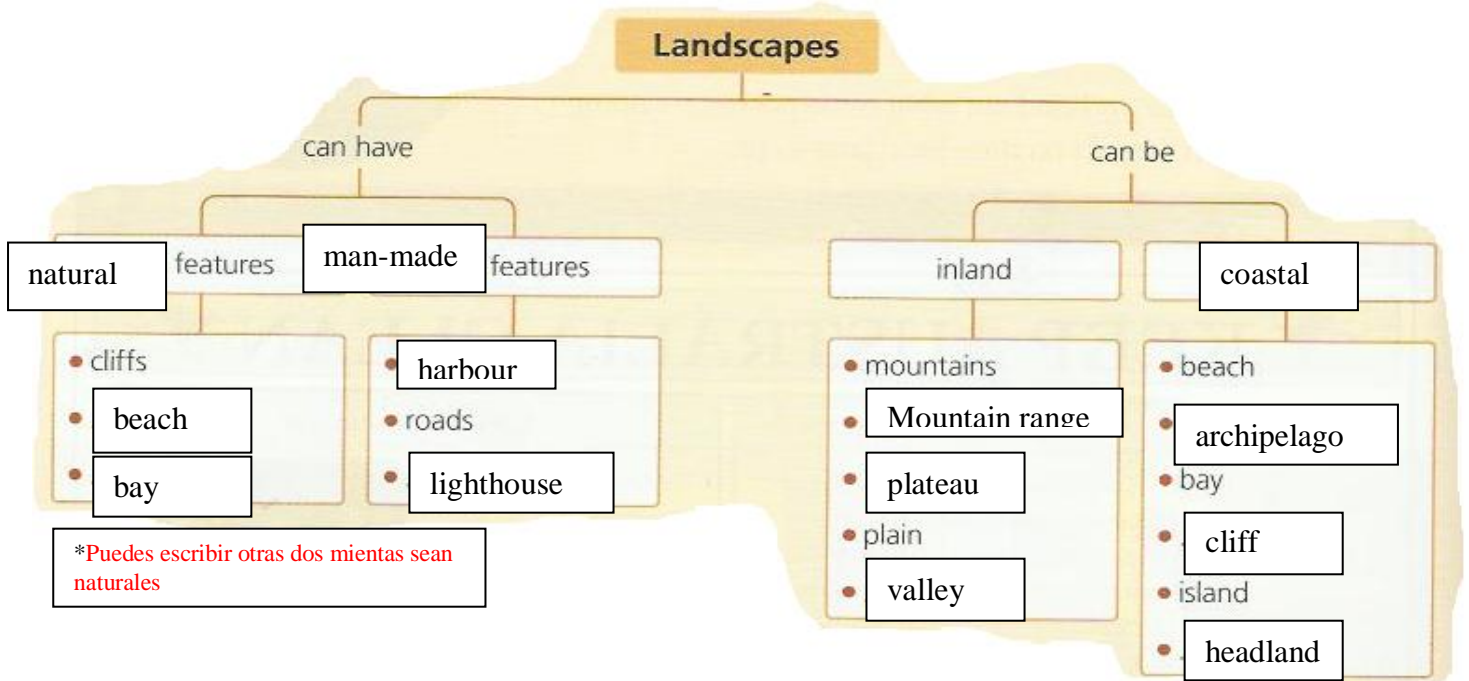
LOS ALUMNOS HABRÁN CORTADO ESTAS PARTES DE LA CARTA DE LA PÁGINA 101 DEL LIBRO DE LITERACY Y PEGADO EN LA PÁGINA 103 EN ESTE ORDEN NIVELANDO CADA UNA DE LAS PARTES COMO SE MUESTRA



LA CORRECCIÓN DE LA CARTA A LUISA O LA PUEDEN ENVIAR MEDIANTE UNA FOTO A GUSTAVO O LAURA SEGÚN SU MAESTRO DE INGLÉS O LA PODEMOS CORREGIR A LA VUELTA A LA ESCUELA.

**CORREGIDO REVIEW SOCIAL SCIENCE TOPIC 4: THE SURFACE OF THE EARTH**

**1. COMPLETE THE DIAGRAM:**



**2. LOOK AT THE MAP. WRITE THE NAMES OF THE CONTINENTS AND OCEANS**



**CONTINENTS**

1. Asia                      2. Africa                      3. North America  
 4. South America        5. Antarctica              6. Europe                      7. Australasia

**OCEANS:**

- A Pacific Ocean                      B. Atlantic Ocean                      C. Indian Ocean  
 D. Southern Ocean                      E. Arctic Ocean

**3. IDENTIFY THE LANDFORMS OF THE PICTURES:**



- A valley                      B headland                      C archipelago                      D mountain range

**4. COMPLETE THE TEXT WITH THE WORDS IN THE BOX.**

Spain is located in the south-west of Europe, on the Iberian Peninsula

There are many different types of landscapes in Spain. There are inland landforms, such as mountains, plains and plateaus. There are coastal landforms such as cliffs, islands bays and archipelagos.

islands    landscapes  
 archipelagos  
 Europe    coastal    Peninsula  
 inland    plains

**LESSON 4: A TRIP TO A COASTAL LAND (page 54-55)**


1. Read the descriptions below and match them to the pictures.

1. Cars and other vehicles travel on this. Letter C
  2. This is an area of land that is surrounded by water. Letter D
  3. This is a high wall of rock next to the sea. Letter B
  4. These can be used as homes for people or as offices. Letter A
  5. This is an area of sand or rocks next to the sea. Letter E
2. When do you think the picture was taken?



The picture was taken 83 years ago. (eighty three)

3. Look at the picture **now**. How has the town changed?



The town now has changed because there are more buildings. The town is bigger than before. Now, there is a harbour. There is a road and more houses on the hill. There are more people living here.

4. Look at the picture now. Write 2 natural features and 2 thing man-made features in the landscape:

<u>Natural features</u>
<u>beach</u>
<u>cliffs</u>

<u>Man-made features</u>
<u>Houses /road</u>
<u>harbour/boats</u>

**ESCRITURA EN ESPAÑOL: (SOLO PARA CIERTOS ALUMNOS)**

1) Escribe sobre las diferencias entre formas de relieve naturales y formas de relieve hechas por el hombre en los paisajes, y da dos ejemplos.

el hombre      natural      formas creadas

Formas naturales del relieve:

---

---

Formas artificiales del relieve:

---

---

2) Escribe sobre los continentes y los mares. Usa las palabras que aparecen en los cuadros para ayudarte a escribir frases.

La Tierra      *se divide en*      7      conectados      rodeados      agua

**Continentes**

---

---

---

---

3 mares      el más largo      Sur      China      va desde      Méjico      Venezuela  
baña      21 países

**Mares:**

---

---

---

---

3) Escribe sobre las siguientes formas y di en qué tipo de paisajes puedes verlas.

Parte de tierra extensa      rocosa      altura      rodeada      agua

-¿Qué es una montaña?

---

---

-¿Qué es una isla?

---

---

## TIME TO PRACTISE!

1) Write about the differences between natural features in the landscapes and man-made features in the landscapes and give two examples.

people nature landforms made

Natural features in the landscape:

Man-made features in the landscape:

2) Write about continents and seas. Use words in the box to write complete sentences.

Earth *divided up into* land seven connected surrounded

*Continents:*

3 seas largest south China extends Mexico Venezuela  
surrounded 21 countries

**Seas:**

3) Write about the following landforms and in which type of landscape can you see them.

area of land high surrounded rocky water large

-What is a mountain?

-What is an island?

## GLOSSARY/ VOCABULARY CORREGIDO EN INGLÉS Y ESPAÑOL

Cliff	acantilado	valley	valle
Lighthouse:	faro	Plateau:	meseta
Headland:	cabo	Hill:	colina
Harbour:	puerto	Plain:	llanura, planicie
Landscape:	paisaje	bay:	bahía
Coastal:	costero	mountain range:	cordillera, cadena montañosa
Man-made features:	características hechas por el hombre	Key of the map:	clave del mapa /leyenda del mapa
Natural features:	características naturales	border:	frontera
Landform:	formas terrestres o del terreno	Volcanic eruption:	erupción volcánica
Inland:	de interior	litter:	basura
Summit:	cumbre, cima	rock pool:	piscina natural o de roca.
Slope:	ladera		

## ESCRITURA EN ESPAÑOL CORREGIDA

1) Escribe sobre las diferencias entre formas de relieve naturales y formas de relieve hechas por el hombre en los paisajes, y da dos ejemplos.

el hombre      natural      formas creadas

**Formas naturales del relieve:** son formas creadas de forma natural, las que el hombre no ha hecho o cambiado. Por ejemplo un valle o una playa.

**Formas hechas por el hombre:** son formas que el hombre ha hecho o cambiado. Por ejemplo un faro o una carretera.

2) Escribe sobre los continentes y los mares. Usa las palabras que aparecen en los cuadros para ayudarte a escribir frases.

La Tierra      se divide en      7      conectados      rodeados      agua

**Continentes:** La Tierra se divide en 7 continentes. Desde el más grande al más pequeños son: Asia, África, Norte América, Sudamérica, Antártida, Europa y Oceanía. Algunos continentes están conectados entre ellos. Otros están rodeados de agua, como ocurre con Oceanía.

3 mares      el más largo      Sur      China      va desde      Méjico      Venezuela  
baña      21 países

**Mares:** Hay 3 mares importantes. El mar del sur de China es el mar más largo. El Mar Caribe va desde Méjico hasta Venezuela. El mar Mediterráneo baña las costas de 21 países.

3) Escribe sobre las siguientes formas y di en que tipo de paisajes puedes verlas.

Parte de tierra extensa      rocosa      altura      rodeada      agua

-¿Qué es una montaña? Una montaña es un parte de tierra extensa y rocosa. Es una elevación natural del terreno de gran altura. Tiene 3 partes: la cima, la ladera o falda y el pie. Una montaña la podemos encontrar en un paisaje interior.

-¿Qué es una isla? Una isla es una porción de tierra rodeada de agua por todas partes. Es una forma del relieve natural que podemos encontrar en un paisaje costero.